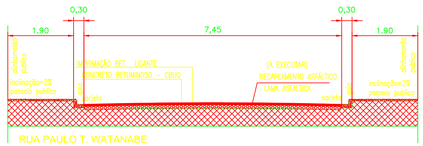

Corte N-N
ESCALA: 1:100

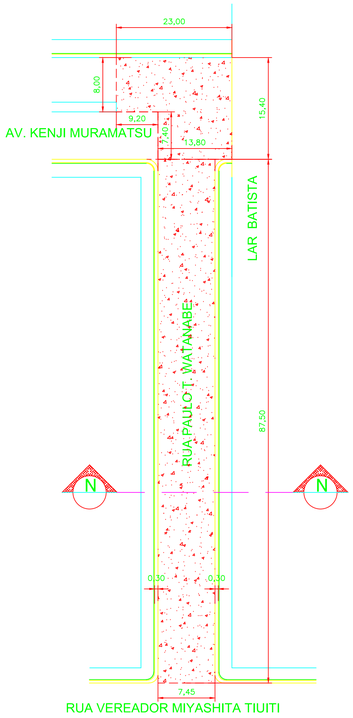

RUA PAULO T. WATANABE: trecho entre a Rua Ver. Miyashita Tiuiti e a Av. Kenji Muramatsu

Obs.: Inclusive um cruzamento.

RECAPEAMENTO ASFÁLTICO = 937,99m², sendo:

87,50mx7,45m =651,87m²

Cruzamento com a Av. Kenji Muramatsu = 8,00 x 23,00= 184,00m²

Cruzamento com a Av. Kenji Muramatsu = 7,40 x 13,80= 102,12m²

Planta
ESCALA: 1:500

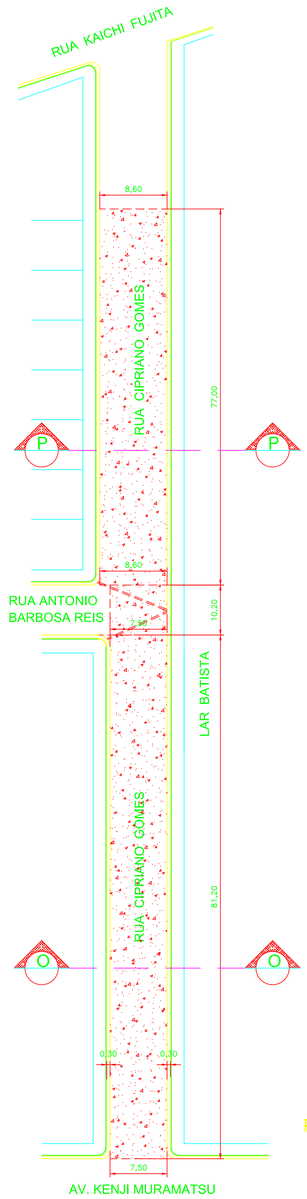

Planta
ESCALA: 1:500

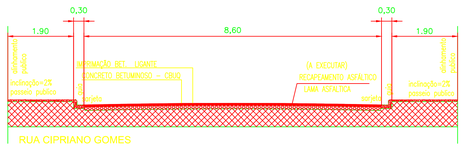

Corte P-P
ESCALA: 1:100

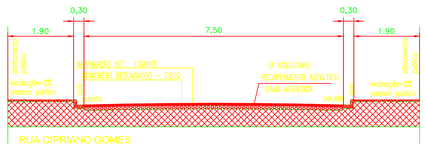

Corte O-O
ESCALA: 1:100

RUA CIPRIANO GOMES: trecho entre a Av. Kenji Muramatsu e a Rua Antonio Barbosa Reis, mais 77,00 metros sentido Rua Kaichi Fujita

Obs.: Inclusive um cruzamento.

RECAPEAMENTO ASFÁLTICO = 1.347,70m², sendo:

77,00mx8,60m =662,20m²

Cruzamento com a Rua Antonio Barbosa Reis = 7,50 x 10,20= 76,50m²

81,20mx7,50m =609,00m²

INFRA ESTRUTURA URBANA

FOLHA 04/04

PROJETO: RECAPEAMENTO E PAVIMENTAÇÃO ASFÁLTICA EM DIVERSAS RUAS DO MUNICÍPIO DE INÚBIA PAULISTA-SP

LOCAL: DIVERSAS RUAS DO MUNICÍPIO DE INÚBIA PAULISTA.

PROPRIETÁRIO: PREFEITURA MUNICIPAL DE INÚBIA PAULISTA - SP

ESCALAS INDICADAS

RECAPEAMENTO ASFÁLTICO:

RUA PAULO T. WATANABE: trecho entre a Rua Ver. Miyashita Tiuiti e a Av. Kenji Muramatsu

87,50mx7,45m =651,87m². Inclusive um cruzamento.

Cruzamento com a Av. Kenji Muramatsu = 8,00 x 23,00= 184,00m²

Cruzamento com a Av. Kenji Muramatsu = 7,40 x 13,80= 102,12m²

Sub Total = 937,99m²

RUA CIPRIANO GOMES: trecho entre a Av. Kenji Muramatsu e a Rua Antonio Barbosa Reis, mais

77,00 metros sentido Rua Kaichi Fujita. 81,20mx7,50m =609,00m² + 77,00mx8,60m =662,20m²

Inclusive um cruzamento. Cruzamento com a Rua Antonio Barbosa Reis = 7,50 x 20,20= 76,50m²

Sub Total = 1.347,70m²

Sub Total = 2.285,69m²

S I T U A ¢ ë O S/ E S C A L A

VER FOLHA 01/04

PROPRIETÁRIO
MUNIC@PIO DE IN0BIA PAULISTA
CNPJ NÚ 44.919.611/0001-03
JO@O SOARES DOS SANTOS - Prefeito Municipal

AUTOR E RESPONSÁVEL PROJETO
RESPONSÁVEL FISCALIZA¢ë O
EMERSON CAVALARO DE A. PAULA
ARQUITETO - CAU n. A25459-2
R.R.T. - NÚ

APROVA¢ëO: