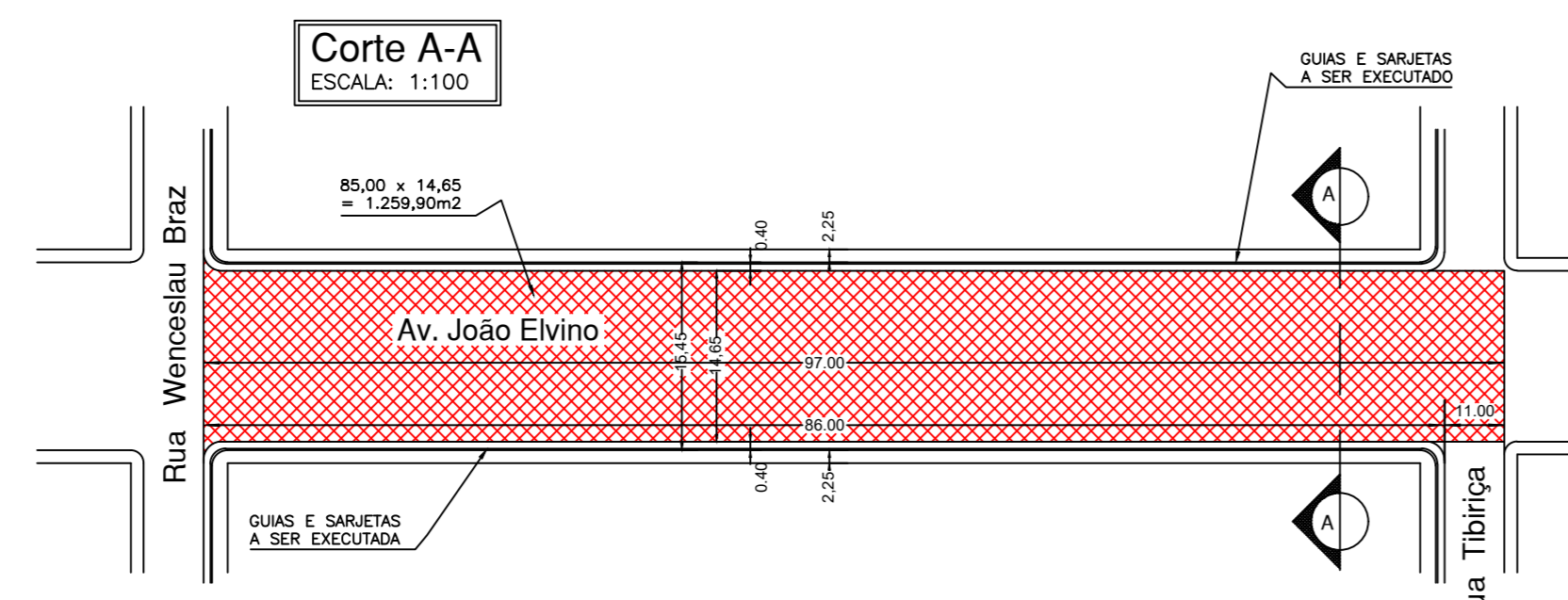



PLANTA
S/ ESCALA

Avenida João Elvino: trecho entre a Av. Marechal Deodoro da Fonseca e a Rua Miguel Pereira da Silva

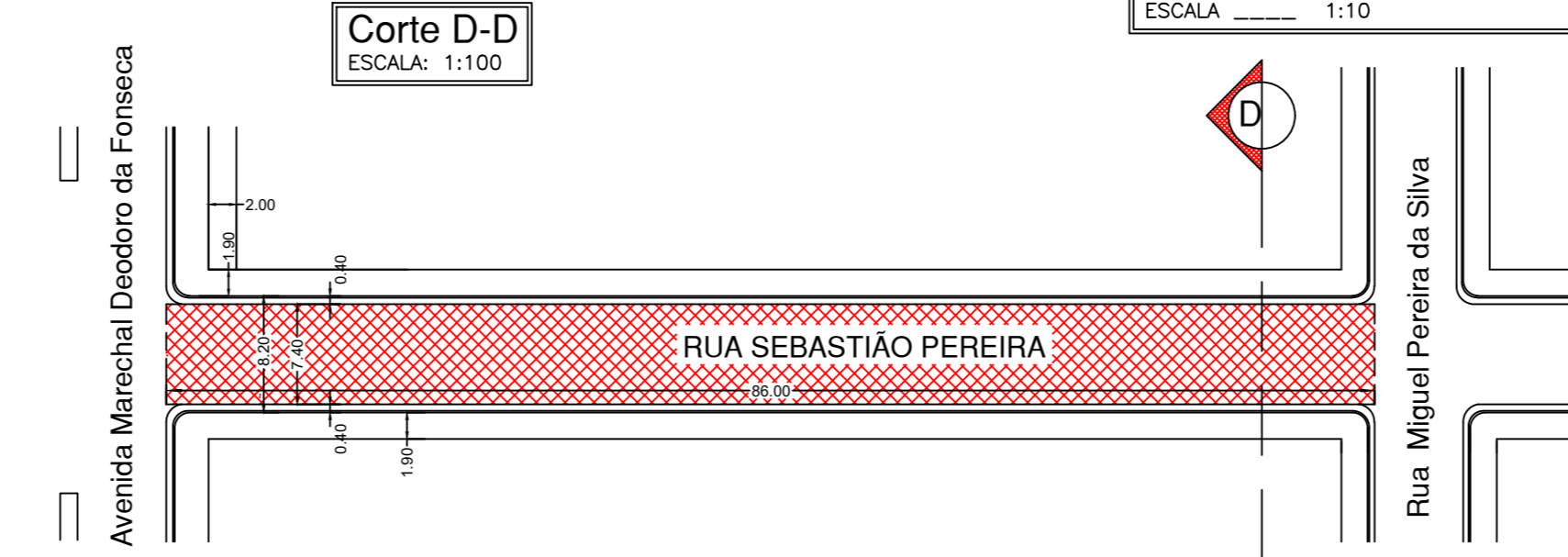
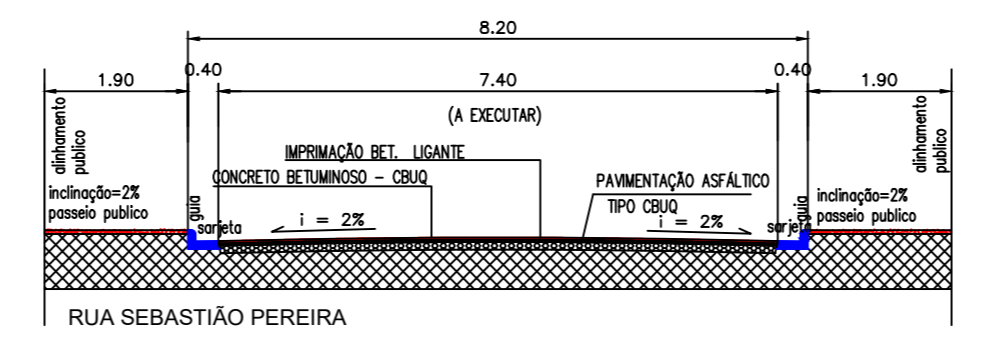
PAVIMENTAÇÃO ASFÁLTICA = 1.259,90m², sendo:
86,00mx14,65m = 1.259,90m²
(172,00ml de Guias e Sarjetas)



PLANTA
S/ ESCALA

Avenida João Elvino: trecho entre a Rua Wenceslau Braz e a Rua Tibiriça

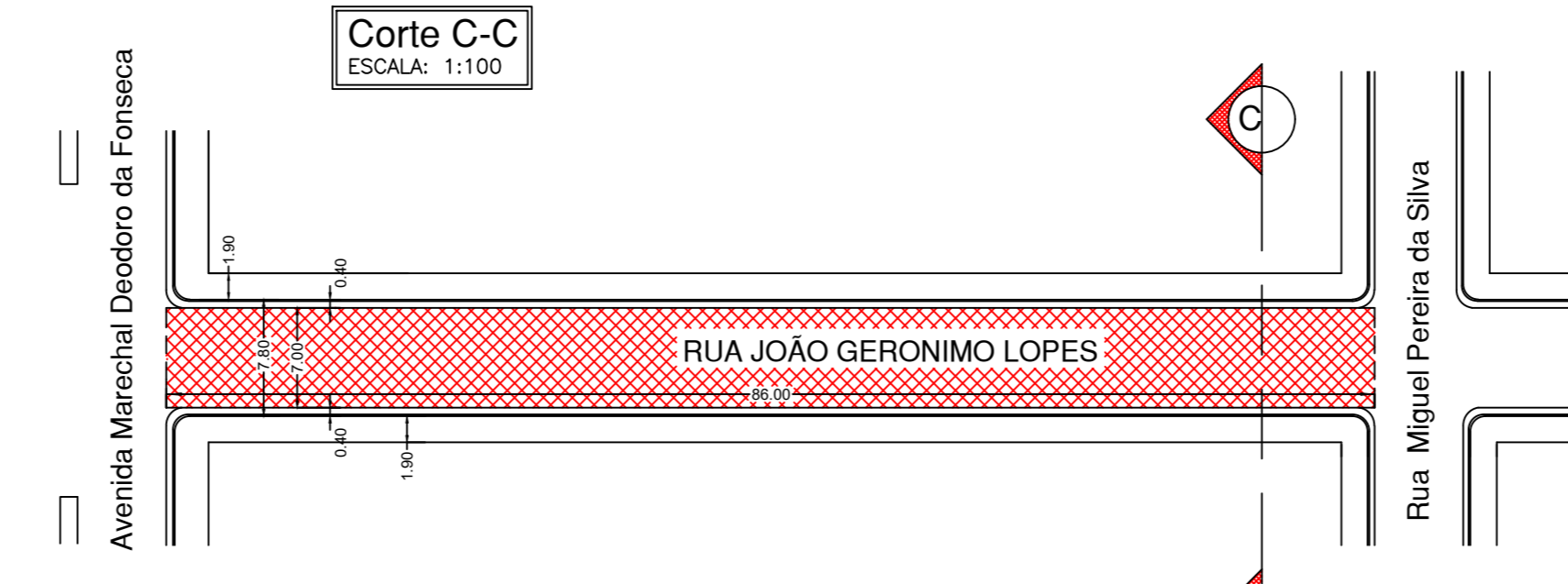
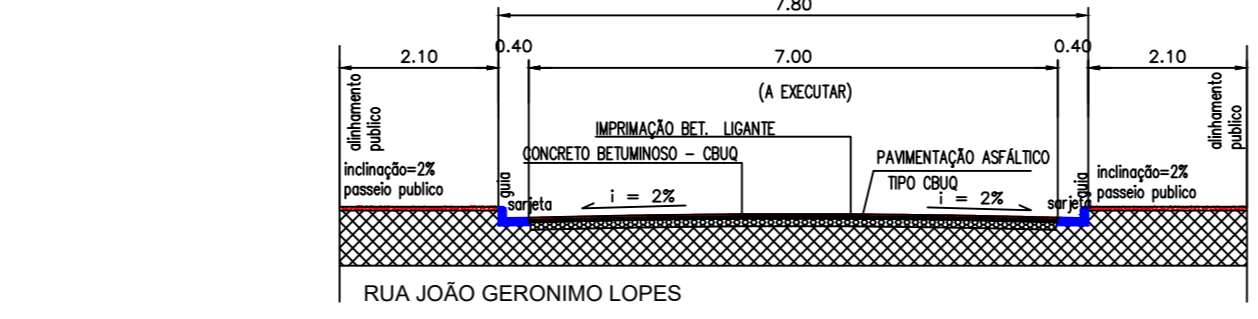
PAVIMENTAÇÃO ASFÁLTICA = 1.421,05m², sendo:
97,00mx14,65m = 1.421,05m²
(172,00ml de Guias e Sarjetas)



PLANTA
S/ ESCALA

Rua Sebastião Pereira: trecho entre a Av. Marechal Deodoro da Fonseca e a Rua Miguel Pereira da Silva

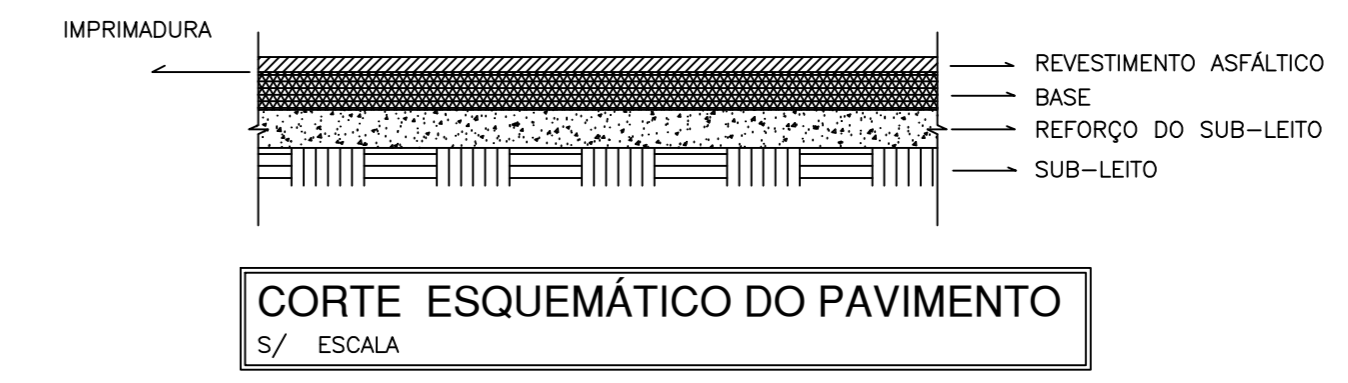
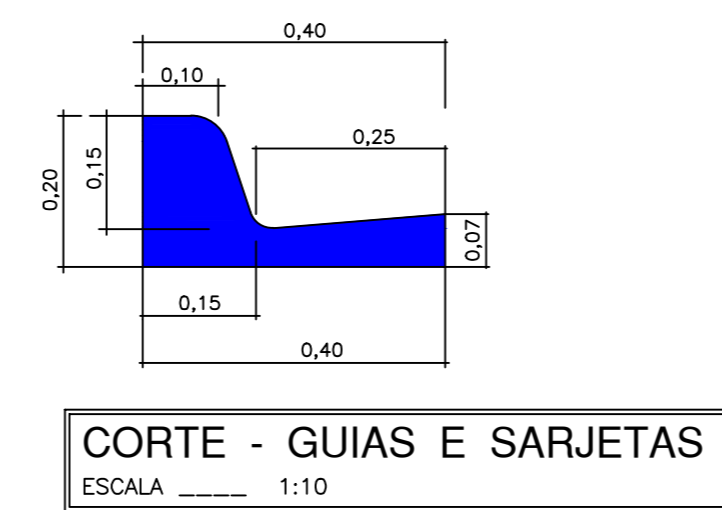
PAVIMENTAÇÃO ASFÁLTICA = 636,40m², sendo:
86,00mx7,40m = 636,40m²
(172,00ml de Guias e Sarjetas)



PLANTA
S/ ESCALA

Rua João Gerônimo Lopes: trecho entre a Av. Marechal Deodoro da Fonseca e a Rua Miguel Pereira da Silva

PAVIMENTAÇÃO ASFÁLTICA = 602,00m², sendo:
86,00mx7,00m = 602,00m²
(172,00ml de Guias e Sarjetas)



| | | |
|---|---|----------------|
| PROJETO | | FOLHA 02/03 |
| <p>OBRA: PROJETO PARA EXECUÇÃO DE PAVIMENTAÇÃO ASFÁLTICA, GUIAS E SARJETAS.</p> <p>INTERESSADO: PREF. MUNICIPAL DE INÚBIA PAULISTA</p> <p>LOCAL: Avenida João Elvino: trecho entre a Rua Wenceslau Braz e a Rua Tibiriça: Pavimentação Asfáltica = 1.421,05m², sendo: 97,00mx14,65m = 1.421,05m² (172,00ml de Guias e Sarjetas)</p> <p>Avenida João Elvino: trecho entre a Av. Marechal Deodoro da Fonseca e a Rua Miguel Pereira da Silva: Pavimentação Asfáltica = 1.259,90m², sendo: 86,00mx14,65m = 1.259,90m² (172,00ml de Guias e Sarjetas)</p> <p>Rua João Gerônimo Lopes: trecho entre a Av. Marechal Deodoro da Fonseca e a Rua Miguel Pereira da Silva: Pav. Asfáltica = 602,00m², sendo: 86,00mx7,00m = 602,00m² (172,00ml de Guias e Sarjetas)</p> <p>Rua Sebastião Pereira: trecho entre a Av. Marechal Deodoro da Fonseca e a Rua Miguel Pereira da Silva: Pavimentação Asfáltica = 636,40m², sendo: 86,00mx7,40m = 636,40m² (172,00ml de Guias e Sarjetas)</p> | | |
| EXTENSÃO: PAVIMENTAÇÃO ASFÁLTICA = 3.919,35 m ² | | |
| GUIAS E SARJETAS = 688,00 ml | | |
| ESCALAS: INDICADAS | DATA: 14 / 01 / 2022 | |
| SITUAÇÃO | JOÃO SOARES DOS SANTOS PREFEITO MUNICIPAL | |
| " VER MAPA Fl. 01/02" | AUTOR DO PROJETO E RESP. TÉCNICO EMERSON LUIS CATALANO DE ALMEIDA PAULA ARQUITETO E URBANISTA - CAU/SP 142549-2 | |